





-  SUELO URBANO RESIDENCIAL
-  ZONA DE AMPLIACIÓN RESIDENCIAL
-  EQUIPAMIENTOS Y DOTACIONES EXISTENTES
-  INFRAESTRUCTURA VIARIA EXISTENTE

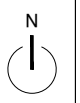
estrategia y modelo de ordenación del territorio
plan general municipal
VALLE DE ERRO
 ayuntamiento del valle de erro - erroibarko udala

0.4.8 ordenación

ELEMENTOS ESTRUCTURANTES - LOIZU

A3 escala: 1/2.500

febrero 2019 | VERSIÓN PRELIMINAR



teresa nebreda artieda
arquitectura & urbanismo



equipo redactor:
 teresa nebreda artieda | rosa sola escribano | maría urtasun larrat