

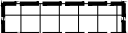



- SENDERO LOCAL
- CONDICIONANTES**
-  PENDIENTE >20%
-  ORIENTACIÓN NORTE
- AFECCIONES**
-  ZONA DE AFECCIÓN DEL CEMENTERIO
-  LÍNEA EDIFICACIÓN CARRETERA

estrategia y modelo de ordenación del territorio
plan general municipal
VALLE DE ERRO
 ayuntamiento del valle de erro - erroibarko udala

I.9.5 información

CONDICIONANTES - ESNOTZ

A3 escala: 1/2.500
 febrero 2019 | VERSIÓN PRELIMINAR



teresa nebreda artieda
 arquitectura & urbanismo



equipo redactor:
 teresa nebreda artieda | rosa sola escribano | maría urtasun larrat